

# MAPA DE PRECIPITACIÓN MEDIA MULTIANUAL- SERIE 1965 - 1999


82°0'0"W

80°0'0"W

78°0'0"W

76°0'0"W

74°0'0"W



INSTITUTO NACIONAL DE METEOROLOGÍA E HIDROLOGÍA

COLOMBIA

PERÚ

0°0'0"

0°0'0"

2°0'0"S

2°0'0"S


4°0'0"S

4°0'0"S

OCEANO PACÍFICO


## LEYENDA

### Precipitación (mm)



## SIMBOLOGÍA

- Cabeceras cantonales
- Límite del Ecuador



ESC 1: 1 000 000

Proyeccion UTM Zona 17 S  
Datum Horizontal: PSAD 56

80°0'0"W

78°0'0"W

76°0'0"W

74°0'0"W