

BOLETÍN Nro 111 - 2024
CONDICIONES METEOROLÓGICAS GUAYAQUIL - DURÁN
Guayaquil, jueves 13 de junio de 2024

1. Precipitación acumulada en las últimas 24 horas

Desde las 07h00 del miércoles 12 de junio 2024 hasta las 07h00 del jueves 13 de junio de 2024, se registraron lloviznas dispersas. El mayor acumulado de agua lluvia se registro en la estación PVA La Pradera con 1.8 mm

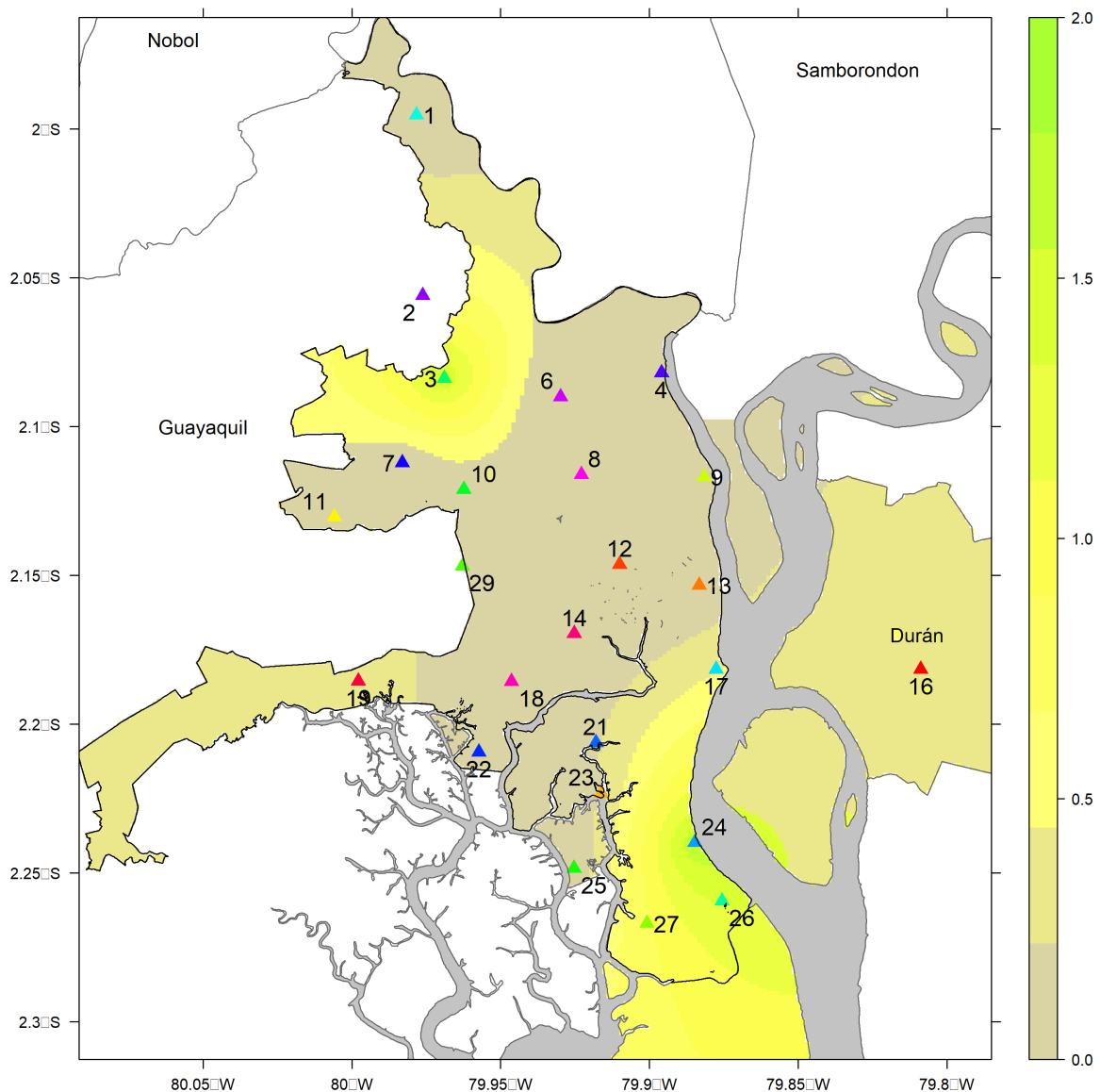


Figura 1: Mapa de precipitación desde las 07h00 del miércoles 12 de junio 2024 hasta las 07h00 del jueves 13 de junio de 2024.

ESTACIÓN	Pr (mm)
1. PVA La Toma	0,0
2. PVA Mi Lote	0,7
3. PVA Parque Metropolitano	1,6
4. PVA Mucho Lote II	0,0
6. PVA Zumar	0,0
7. PVA Sergio Toral	0,2
8. PVA Estación Bombeo C4	0,0
9. EMA Lagunas-Guayacanes	0.2
12. EMA Facultad CCNN (UG)	N/D
13. EMC Aeropuerto (DGAC)	0,0
16. EMA Universidad Bolivariana del Ecuador (UBE)	0,0

ESTACIÓN	Pr (mm)
17. PVA Santa Ana	0,0
18. PVA Javier Salitral	0,0
19. PVA Terranostra	0.4
20. PVC Puerto Hondo	0,0
22. PVA Pantanos Secos	0,0
23. EMA Cisne 2	0,2
24. PVA La Pradera	1,8
25. PVA Cami Trinipuerto	0,0
26. PVA Cami Pedregal	0,0
PARROQUIAS RURALES	Pr (mm)
EMA Tenguel	0.4
EMA Puna	0,0

Tabla 1: Acumulados de precipitación registrados en Guayaquil desde las 07h00 del miércoles 12 de junio 2024 hasta las 07h00 del jueves 13 de junio de 2024.

2. Precipitación acumulada Junio 2024

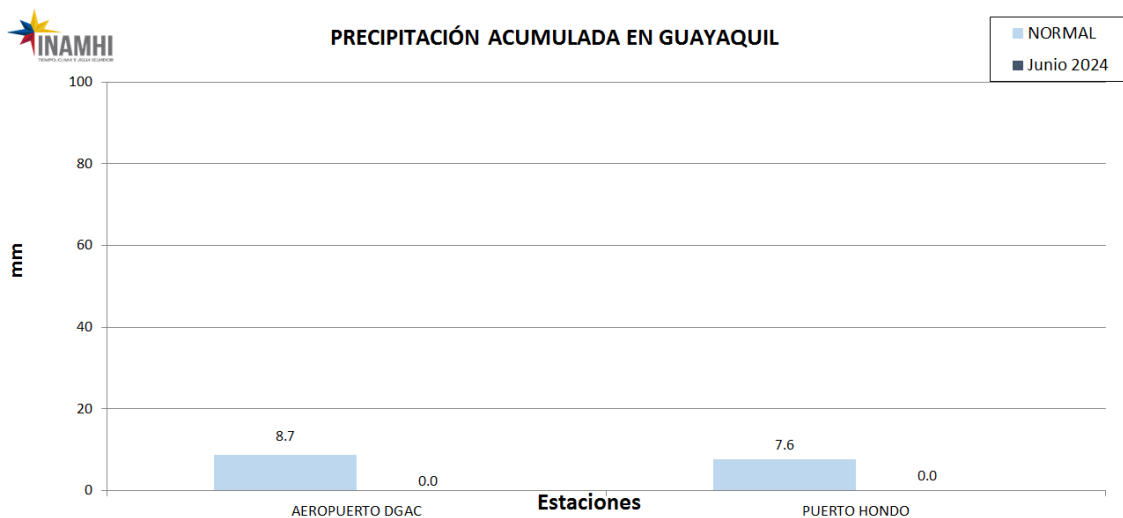
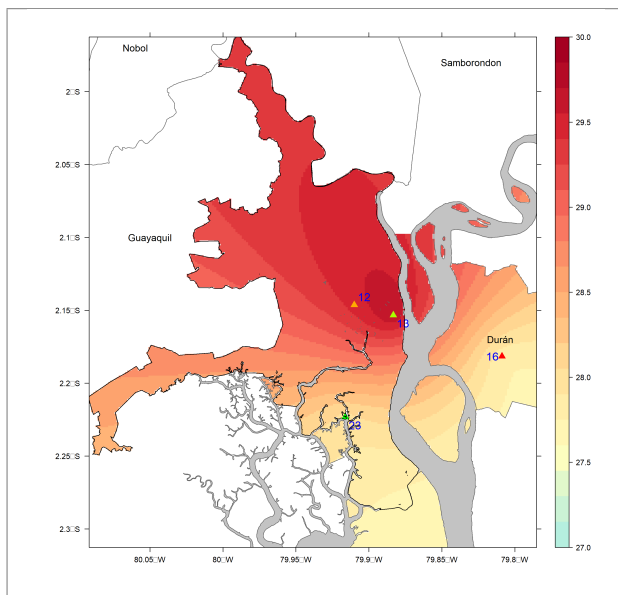


Figura 1: Precipitación acumulada

3. Temperaturas extremas registradas en las últimas 24 horas

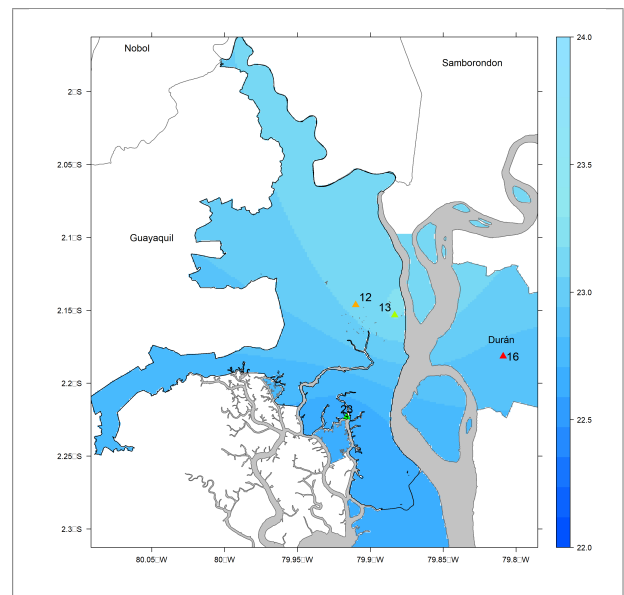
Desde las 07h00 hasta las 19h00 del miércoles 12 de junio de 2024, la temperatura máxima osciló entre 27,8°C y 29,7°C. El valor máximo fue de 29,7°C se registró en la estación EMC Aeropuerto DGAC ubicada al norte de la ciudad. (Figura 2a).

Desde las 00h00 hasta las 07h00 del jueves 13 de junio de 2024. La temperatura mínima osciló entre 22,6°C y 23,2°C. El valor mínimo fue de 22,6°C se registró en la estación PVA Cisne 2 ubicada al sur de la ciudad. (Figura 2b).



ESTACIÓN	Tmax(°C)
12. EMA Facultad CCNN (UG)	N/D
13. EMC Aeropuerto (DGAC)	29,7
16. EMA Universidad Bolivariana del Ecuador (UBE)	27,8
23. EMA Cisne 2	28,0

(a) Temperatura máxima, 12 de junio de 2024



ESTACIÓN	Tmin (°C)
12. EMA Facultad CCNN (UG)	N/D
13. EMC Aeropuerto (DGAC)	23,2
16. EMA Universidad Bolivariana del Ecuador (UBE)	22,9
23. EMA Cisne 2	22,6

(b) Temperatura mínima, 13 de junio de 2024

Figura 2: Temperaturas extremas registradas en Guayaquil

¹ N/D: No disponible; E/M: Estación en mantenimiento;

² EMC: Estación meteorológica convencional;

³ EMA: Estación meteorológica automática;

⁴ PVC: Pluviómetro convencional;

⁵ PVA: Pluviómetro automático

⁶ La escala de colores para los gráficos de Temperaturas y Precipitación no es estándar, a fin observar la variabilidad espacial.

4. Comparativo de temperaturas extremas

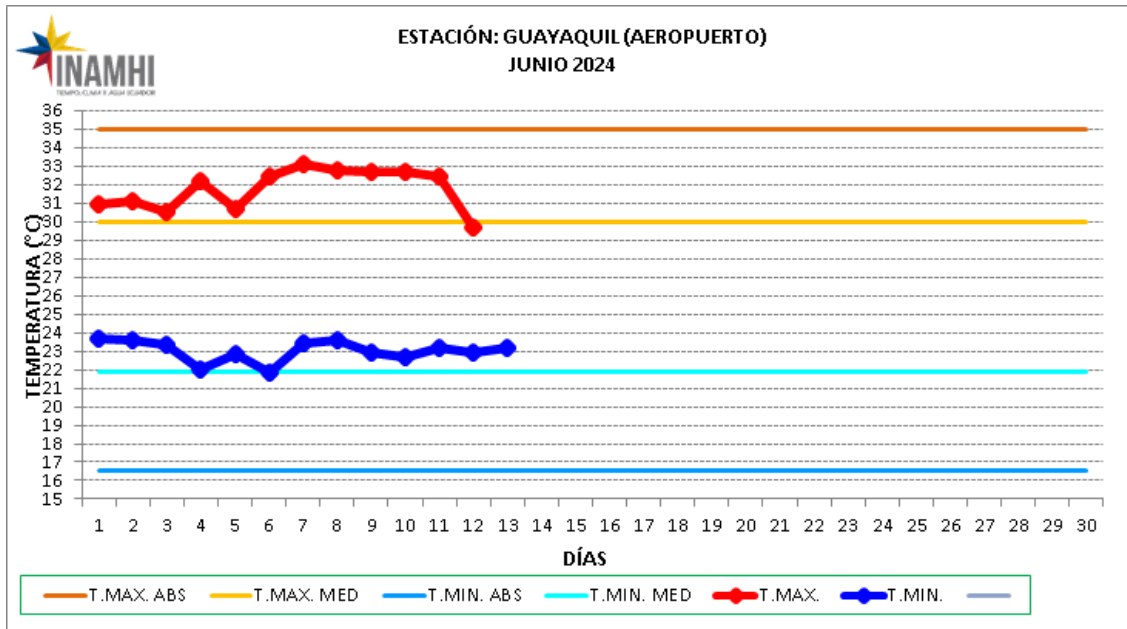


Figura 3: Registro diario de temperaturas extremas durante el mes de junio 2024 en Guayaquil tomando como referencia la Estación Guayaquil Aeropuerto - DGAC.

Agradecimientos

El Boletín climatológico de Guayaquil-Durán se realiza gracias a la colaboración de:

- M.I. Municipalidad de Guayaquil.
- Gobierno Autónomo Descentralizado del Cantón Durán
- Interagua - EMAPAG
- Dirección General de Aviación Civil
- Escuela Superior Politécnica del Litoral (ESPOL)
- Universidad de Guayaquil (UG)
- Universidad Bolivariana del Ecuador (UBE)
- GEOSERVICIOS
- COE MONTEBELLO – SGR
- SONGA